



## Versoix

### Des forêts enchanteresses

Sur son bref parcours de la France au lac de Genève, la petite rivière de la Versoix traverse des forêts alluviales paradisiaques. Tantôt près, tantôt à bonne distance du cours d'eau, vous suivrez le courant sur le sentier de la rive allant de Chavannes-de-Bogis jusqu'à l'embouchure près de la petite ville de Versoix.



### Les points d'intérêt

- A) La Versoix:** Malgré sa modeste longueur de 27 kilomètres, cette petite rivière a un débit abondant même en plein été. Telle un torrent, elle poursuit son chemin avec une puissance bouillonnante et à une vitesse impressionnante entre les arbres de la forêt alluviale.
- B) Réserve naturelle de Combes Chapuis:** De superbes forêts de chênes, des prairies et des marais le long de la rivière constituent un paysage enchanteur où les animaux, comme la grenouille agile, le loriote d'Europe, le chevreuil et le sanglier, se retrouvent. Différents sentiers sillonnent cette zone protégée. Certains d'entre eux longent directement la rivière.

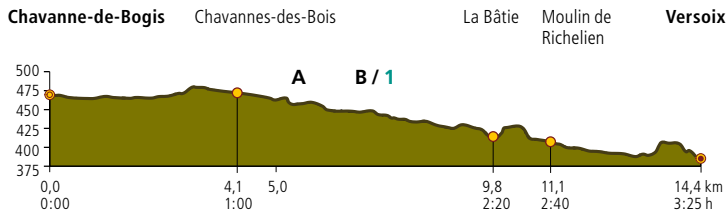


Quels animaux ne trouve-t-on pas dans la réserve naturelle de Combes Chapuis?  Canards  Chamois  Castors



	<b>Chavanne-de-Bogis</b>	<b>Début</b>	
	Chavannes-des-Bois	1 h 00 min	
	La Bâtie	2 h 20 min	
	Moulin de Richelien	2 h 40 min	
	<b>Versoix</b>	<b>3 h 25 min</b>	

	moyen
	3 h 25 min
	14,4 km
	80 m
	165 m







## Concours de cartes postales

Prenez un selfie sur l'un des spots photo:

**(1)** Réserve naturelle de Combes Chapuis

Vous trouverez toutes les infos sur le concours en page 3.

## Impressions



Conseil: La Ferme Courtois à Chavannes-des-Bois produit 14 variétés de pommes qu'elle vend dans le magasin de la ferme.



## Randonner dans le canton de Vaud

Avec 3736 kilomètres de sentiers pédestres officiels, le canton de Vaud compte parmi les plus grands réseaux de randonnée de Suisse. Comme le canton de Berne, il a aussi la chance de s'étendre sur les trois régions naturelles de notre pays, le Jura, le Mittelland et les Alpes. Ses sentiers sont donc très variés et vous permettent de randonner sur toutes les catégories de chemins.

### Recommandation dans la région

Découvrez le Trou à l'Ours en partant de Pont de Nant en direction de Nant puis en revenant par le Trou à l'Ours et Cinglo. C'est une randonnée de deux heures et demie à trois heures adaptée aux enfants ayant le pied sûr. Un vrai régal au pied du Muveran dans une nature sauvage. À côté de l'auberge se trouve le jardin botanique «La Thoma-sia». Sur un hectare poussent quelque 3000 plantes d'ici ou d'ailleurs. Laissez-vous tenter par les chasses au trésor que propose l'Office du Tourisme de Villars. Ou pas trop loin dans les

Alpes vaudoises, le Parc des Diables (acrobranche) accueille les équilibristes sur trois parcours leur permettant de se défouler en toute sécurité.

### Le saviez-vous?

Le balisage que vous suivez est le fait des 85 bénévoles et responsables de région vaudois qui chaque année consacrent plus de 4000 heures de leur temps à l'entretien des chemins. La seule chose qu'ils ne peuvent pas vous garantir, c'est la météo. Partagez leur passion sur les sentiers en toute sécurité.